



Podélný profil koleje č. 5

Měřítko 1:1000/100



Podélný profil koleje č. 3

Měřítko 1:1000/100



**Spolufinancováno Nástrojem Evropské
unie pro propojení Evropy**

Za tuto publikaci odpovídá pouze její autor. Evropská unie nenes odpovědnost za jakoukoliv využití informací v ní obsažených


Orientační schéma:






Razítko oprávněné osoby

Podpis:

Datum:

Revize:	Datum:	Popis:	Kontroloval:
001	12/2022	Definitivní odevzdání dokumentace	Ing. Martin Raibr

Stavebník/Investor:	Správa železnic, státní organizace	 SPRÁVA ŽELEZNIC
Adresa:	Dlážděná 1003/7, 110 00 Praha 1	
Zástupce investora:	Stavební správa západ	
Adresa:	Diamond Point, Ke Štvanici 656/3, 186 00	

Zhotovitel stavby:	SUDOP PRAHA a.s.		
Adresa:	Olšanská 1a, 130 00 Praha 3		
Kontakt:	T: +420 267 094 111 E: praha@sudop.cz		
			
Zhotovitel objektu:	PROGI, spol. s r. o.		
Adresa:	Žukovova 79/60, 400 03 Ústí nad Labem		
Kontakt:	T: +420 411 198 004 E: projekte@progi.cz		
			
Hlavní projektant (HIP):	Specialista:	Odpovědný projektant:	Zpracovatel:
Ing. Martin Raibr	Ing. Miroslav Novák 	Ing. Miroslav Novák 	 Anna Štěpánová, DiS.

Název stavby/akce:		ETCS Praha Uhřetěves – Praha hl. n. (mimo)		Označení (S-kód): S632000048	
Název části:		Železniční zabezpečovací zařízení		Označení zhotovitele: 22-092.208	
Název objektu:		Praha - Malesice, rušení IS		Označení části: D.1.2.3	
Název přílohy:		Podélný profil koleje č. 5 a č. 3		Označení objektu/komplexu: PS 01-03-91.1	
Název dílčí části přílohy:		od km 3,950 - do km 4,100; od km 4,550 - do km 4,800		Číslo přílohy: 002	
Kraj:		Katastrální území:	TUDU:	Paré:	
Hlavní město Praha		viz. TZ	viz. TZ		
Stupeň dokumentace:		Datum zpracování:	Formáty:	Měřítko:	
DSD		01/2023	4 x A4	1:1000/100	
S-kód: (Prostor pro další informace)		Stupeň dokumentace: Číslo:	Objekt:	Podobojekt:	Příloha: Revize:
S 6 3 2 0 0 0 0 4 8 - D S P X - D 1 2 3 X - P S 0 1 0 3 9 1 - 1 X					- 2 - 0 0 2 - 0 0 1